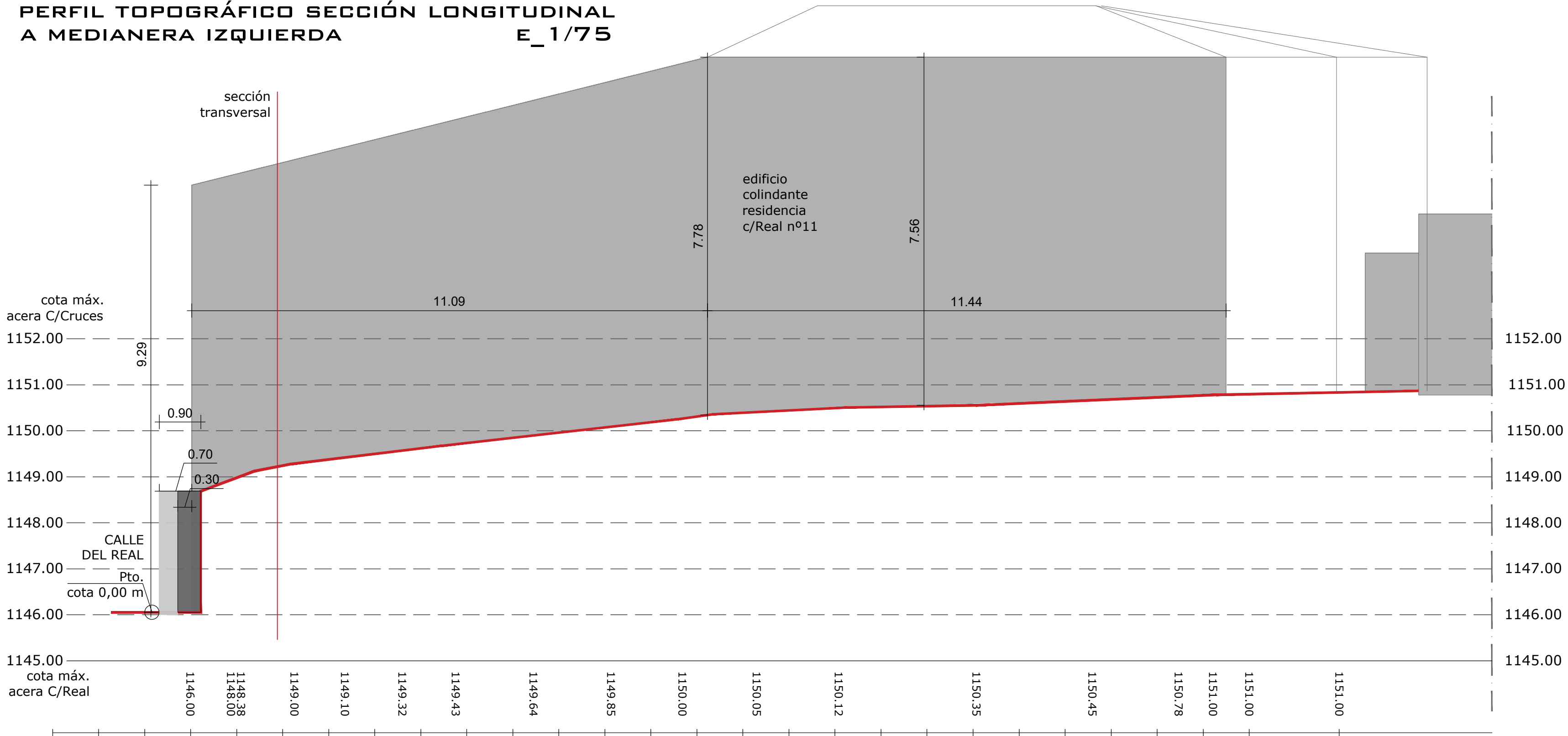
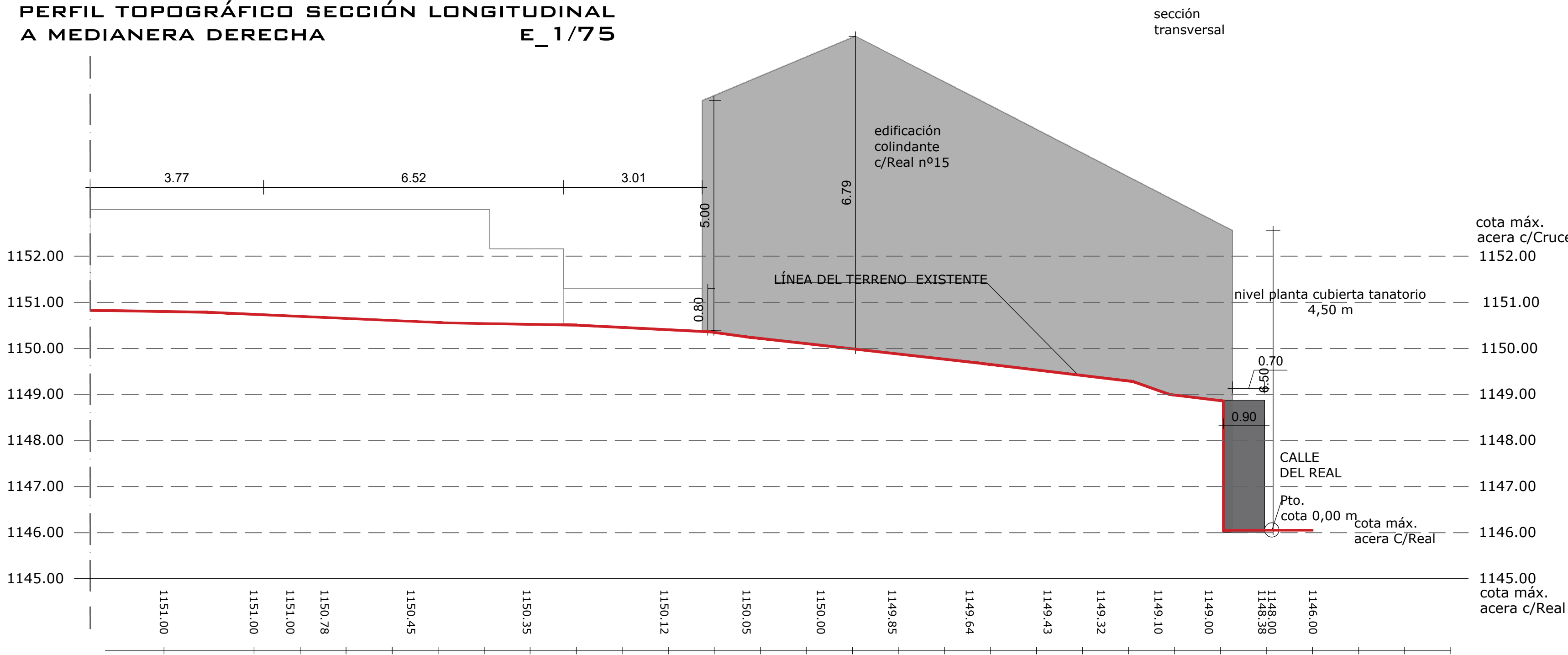


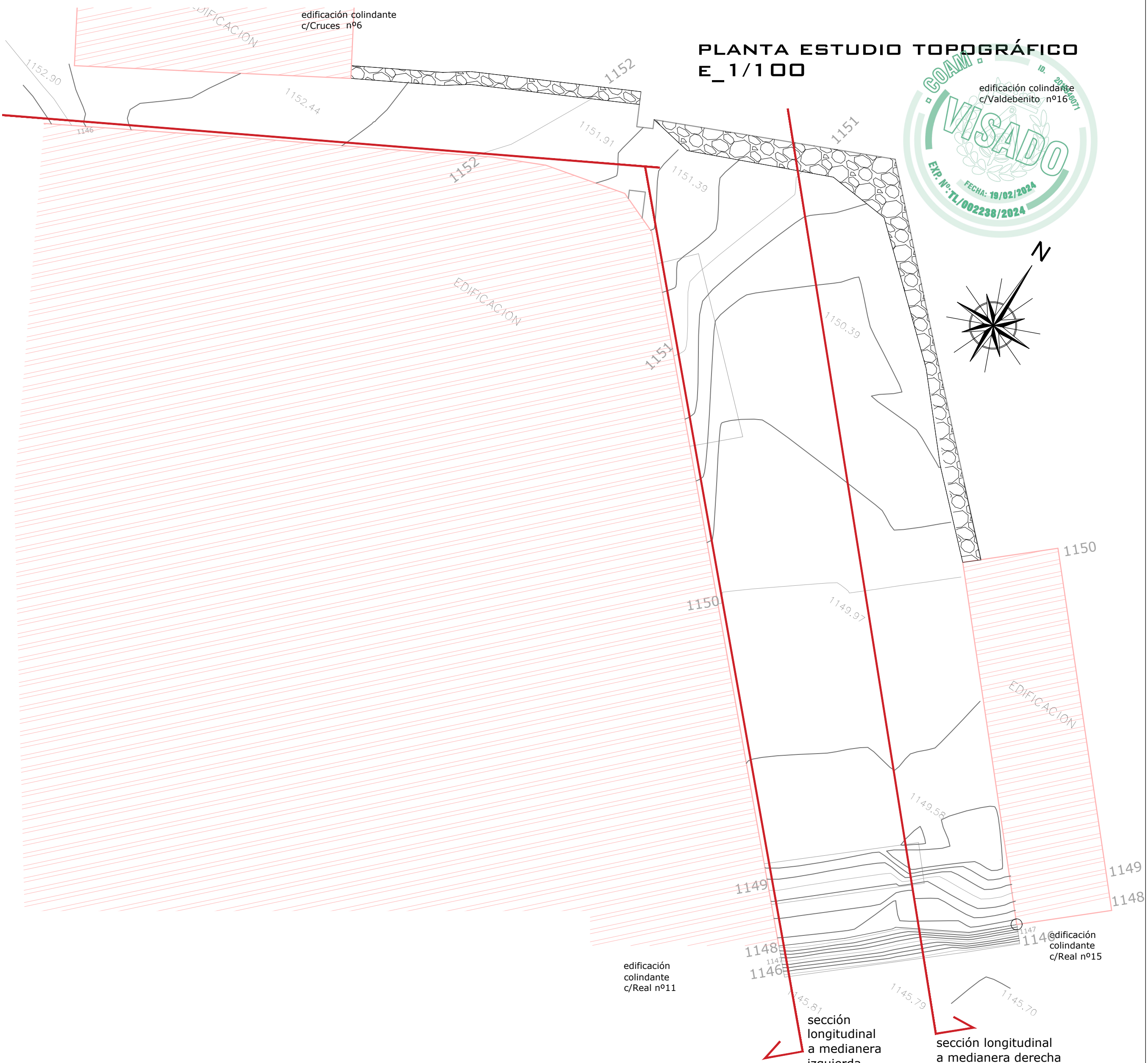
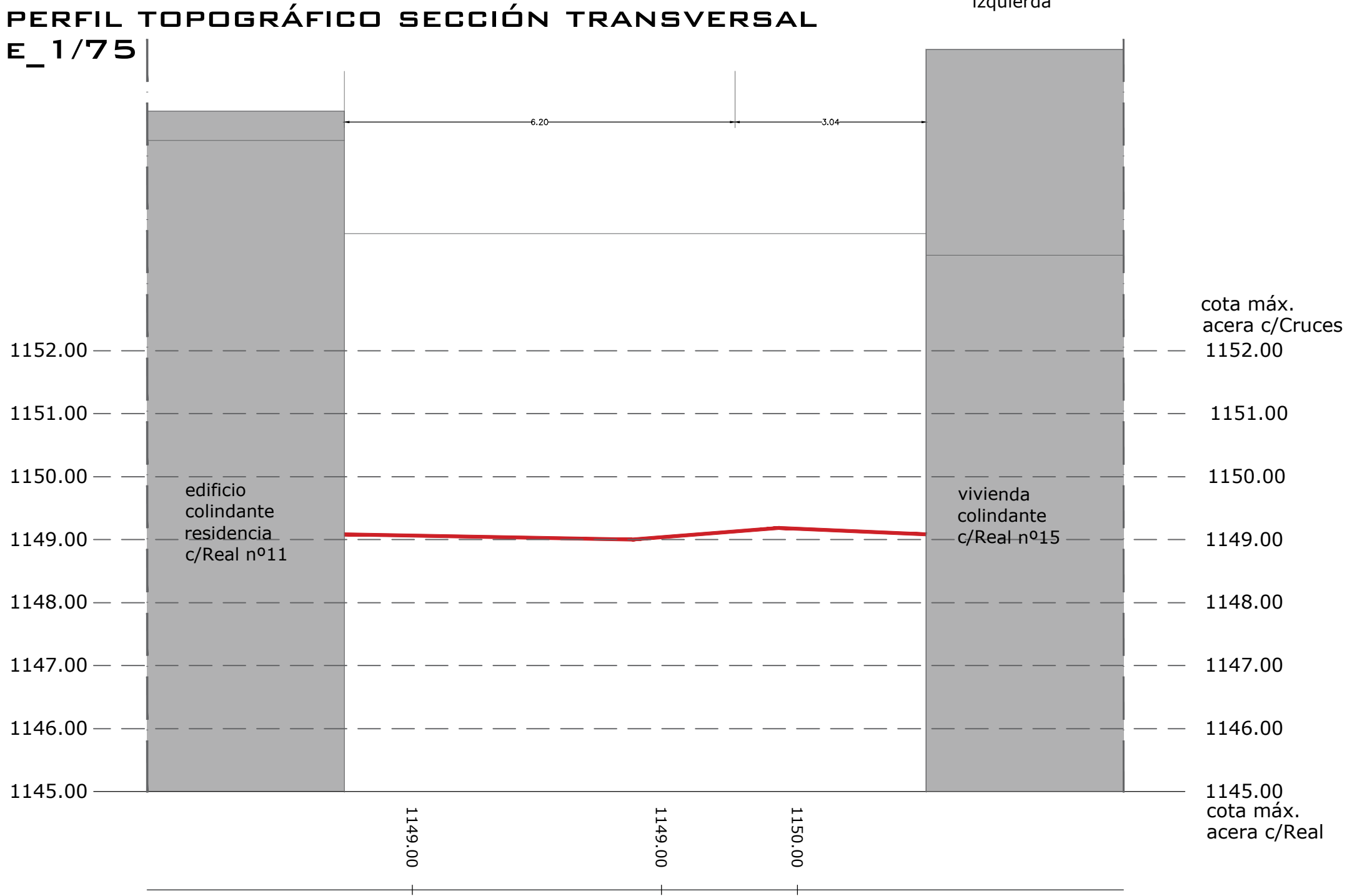
PERFIL TOPOGRÁFICO SECCIÓN LONGITUDINAL  
A MEDIANERA IZQUIERDA  
E\_1/75



PERFIL TOPOGRÁFICO SECCIÓN LONGITUDINAL  
A MEDIANERA DERECHA  
E\_1/75



PERFIL TOPOGRÁFICO SECCIÓN TRANSVERSAL  
E\_1/75



PLANO	ESCALA GRÁFICA	OBSERVACIONES	Leyenda		PROYECTO BÁSICO Y EJECUCIÓN DE TANATORIO SUPRAMUNICIPAL EN MONTEJO DE LA SIERRA		ENERO 2024	
TP01	ESCALA: 1:75 		<div>Sistema de Coordenadas de Alturas Relativas Equidistancia curvas de nivel: 25 cm</div>	ACTUACIÓN SUPRAMUNICIPAL PIR 2016-2019		PLANO TPO1		
	PROMOTOR: PLANIFICA MADRID, PROYECTOS Y OBRAS, M.P, S.A.			ESTADO ACTUAL : LEVANTAMIENTO TOPOGRÁFICO				
ESCALA: 1:100 		AUTOR DEL PROYECTO: ALBERTO DE FRUTOS SANZ Nº DE COLEGIADO 14841 COAM		DE FRUTOS SANZ ALBERTO DE FRUTOS SANZ Nº DE COLEGIADO 14841 COAM		ESCALA VARIAS		
						ESTADO ACTUAL : LEVANTAMIENTO TOPOGRÁFICO		

